






LEGENDE

DISPOSITIONS REGULAIRES

-  Limite communale
- NC** Désignation des zones
-  Servitude de ruisseau
-  Limite de l'ASSC

POS
PLAN D'OCCUPATION DES SOLS

POS de KIENHEIM

Approbation : 22 Mars 2007
120 Modifications : 20 07/2008
Une fois à jour : 3 Juin 2007

COMMUNE DE KIENHEIM

plan de zonage

3

échelle : 1 : 5.000

sur carte de
appui à 22 500 200
échelle 1 : 5.000
N° 3, page 10



Commune KIENHEIM
LEZARD D'ORANGE
POUR TABLEAUX ET STRASBOURG